

# PLAN LOCAL D'URBANISME

## N°4 – Règlement écrit

Date d'approbation du PLU : 4 février 2019

*Saint-Jean-d'Assé*

*Teillé*

*Ballon*



*Montbizot*

*Souigné-sous-Ballon*

*Sainte-Jamme-sur-Sarthe*

*Souille*

*La Guierche*

# COMMUNE DE MONTBIZOT

## SOMMAIRE

		Page
<b>TITRE I</b>	<b>DISPOSITIONS GÉNÉRALES</b>	<b>2</b>
TITRE II	DISPOSITIONS APPLICABLES AUX ZONES URBAINES	12
Chapitre I	Règlement applicable aux zones U	13
Chapitre II	Règlement applicable aux zones UJ	21
Chapitre III	Règlement applicable aux zones UE	23
Chapitre IV	Règlement applicable aux zones UZ	26
TITRE III	DISPOSITIONS APPLICABLES AUX ZONES À URBANISER	30
Chapitre I	Règlement applicable aux zones 1AUB	31
Chapitre II	Règlement applicable aux zones 1AUZ	37
TITRE IV	DISPOSITIONS APPLICABLES AUX ZONES AGRICOLES	41
Chapitre I	Règlement applicable aux zones A	42
Chapitre II	Règlement applicable aux zones AZ	49
<b>TITRE V</b>	<b>DISPOSITIONS APPLICABLES AUX ZONES NATURELLES ET FORESTIÈRES</b>	<b>54</b>
Chapitre I	Règlement applicable aux zones N	55
<b>Chapitre II</b>	<b>Règlement applicable aux zones NL</b>	<b>61</b>
<b>ANNEXE N°1</b>	<b>Règles relatives aux places de stationnement</b>	<b>65</b>
<b>ANNEXE N°2</b>	<b>Liste des végétaux</b>	<b>68</b>

# **TITRE I**

## **DISPOSITIONS GÉNÉRALES**

## **1. CHAMP D'APPLICATION TERRITORIAL DU PLAN LOCAL D'URBANISME**

Le présent règlement s'applique au territoire de la commune de MONTBIZOT.

## **2. FINALITÉ DU RÈGLEMENT**

Le règlement est constitué d'une partie écrite et d'une partie graphique. Seuls la partie écrite et le document composant la partie graphique du règlement peuvent être opposés au titre de l'obligation de conformité définie par l'article L. 152-1.

Le présent règlement écrit contient exclusivement les règles générales et servitudes d'utilisation des sols destinées à la mise en œuvre du projet d'aménagement et de développement durables, dans le respect de l'article L. 151-8.

Il précise l'affectation des sols selon les usages principaux qui peuvent en être faits ou la nature des activités qui peuvent y être exercées et également prévoir l'interdiction de construire. Enfin, il définit, en fonction des situations locales, les règles concernant la destination et la nature des constructions autorisées.

## **3. PORTÉE RESPECTIVE DU PRÉSENT RÈGLEMENT ET DES AUTRES LÉGISLATIONS RELATIVES A L'OCCUPATION ET À L'UTILISATION DES SOLS**

**a. Conformément à l'article R 111-1 du code de l'urbanisme, les règles de ce PLU se substituent aux articles R 111-3, R 111-5 à R 111-14, R 111-15 à R 111-19, R 111-28 à 30 du code de l'urbanisme.**

**Restent applicables les articles R 111-2, R 111-4, R 111-26 et R 111-27.**

**b. Se superposent aux règles propres du PLU, les prescriptions prises au titre de législations spécifiques, notamment :**

- les servitudes d'utilité publique affectant l'utilisation du sol, créées en application de législations particulières qui sont reportées sur l'annexe « tableau et plan des servitudes d'utilité publique connues de l'Etat »,
- les dispositions de la loi n° 91-662 du 13 juillet 1991 dite « Loi d'orientation pour la ville » et ses décrets d'application,
- les dispositions du code de l'environnement issu de la loi sur l'eau du 3 janvier 1992,
- les dispositions de la loi n° 93-24 du 8 janvier 1993 modifiée par la loi n° 94-112 du 9 février 1994 sur la protection et la mise en valeur des paysages et ses décrets d'application,
- les dispositions de la loi portant engagement national pour l'environnement n° 2010-788 du 12 juillet 2010,
- les dispositions de la loi pour l'accès au logement et un urbanisme rénové n° 2014-366 du 24 mars 2014,
- les dispositions de la loi d'avenir pour l'agriculture, l'alimentation et la forêt n° 2014-1170 du 13 octobre 2014,

- les dispositions de la loi pour la croissance, l'activité et l'égalité des chances économiques n° 2015-990 du 6 août 2015,
- les dispositions des articles L.113-8 et suivants du code de l'urbanisme relatifs à l'élaboration et la mise en œuvre par le département d'une politique de protection, de gestion et d'ouverture au public des espaces naturels sensibles, boisés ou non,
- les dispositions de la réglementation sanitaire en vigueur,
- les dispositions prises en application de l'arrêté préfectoral du 1er décembre 2003 et de l'arrêté ministériel du 30 mai 1996 relatifs à l'isolement acoustique des bâtiments d'habitation contre les bruits de l'espace extérieur,
- les règles d'urbanisme des lotissements, y compris ceux dont le maintien au-delà de 10 ans après leur approbation a été décidé,
- les zones interdites au stationnement des caravanes ainsi qu'à la création de terrains aménagés pour l'accueil des tentes et des caravanes.

**D'autres informations pour les aménageurs sont indiquées ci-dessous, car le statut des zones ainsi concernées peut être utile à connaître. Il s'agit :**

- des zones du Droit de Prémption Urbain,
- des périmètres à l'intérieur desquels la démolition des immeubles est subordonnée à la délivrance d'un permis de démolir.

#### **4. DIVISION DU TERRITOIRE EN ZONES**

Le territoire couvert par le PLU est divisé en zones qui incluent notamment les terrains classés par ce PLU comme les espaces boisés à conserver, à protéger ou à créer ainsi que les emplacements réservés.

##### **a. Les zones urbaines dites « zones U »**

Correspondent à des secteurs déjà urbanisés et des secteurs où les équipements publics existants ou en cours de réalisation ont une capacité suffisante pour desservir les constructions à implanter.

##### **b. Les zones à urbaniser dites « zones AU »**

Correspondent à des secteurs destinés à être ouverts à l'urbanisation :

- les zones 1AU immédiatement constructibles,
- les zones 2AU nécessitant une modification ou une révision du PLU pour être constructibles.

##### **c. Les zones agricoles dites « zones A »**

Correspondent à des secteurs de la commune équipés ou non, à protéger en raison du potentiel agronomique, biologique ou économique des terres agricoles.

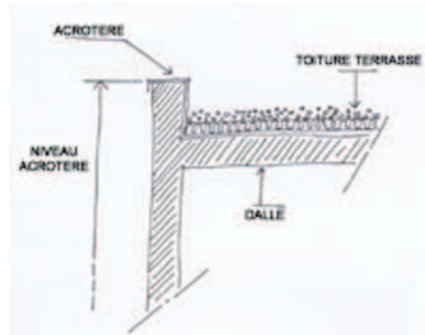
##### **d. Les zones naturelles et forestières dites « zones N »**

Correspondent à des secteurs de la commune, équipés ou non, à protéger en raison soit de la qualité des sites, milieux et espaces naturels, des paysages et de leur intérêt, notamment du point de vue esthétique, historique ou écologique soit de l'existence d'une exploitation forestière, soit de leur caractère d'espaces naturels, soit de la nécessité de préserver ou restaurer les ressources naturelles, soit de la nécessité de prévenir les risques notamment d'expansion des crues.

## 5. LEXIQUE

### Acrotère

Prolongement d'un mur de façade au-dessus du niveau d'une toiture-terrasse, ou d'une toiture à faible pente.



### Alignement

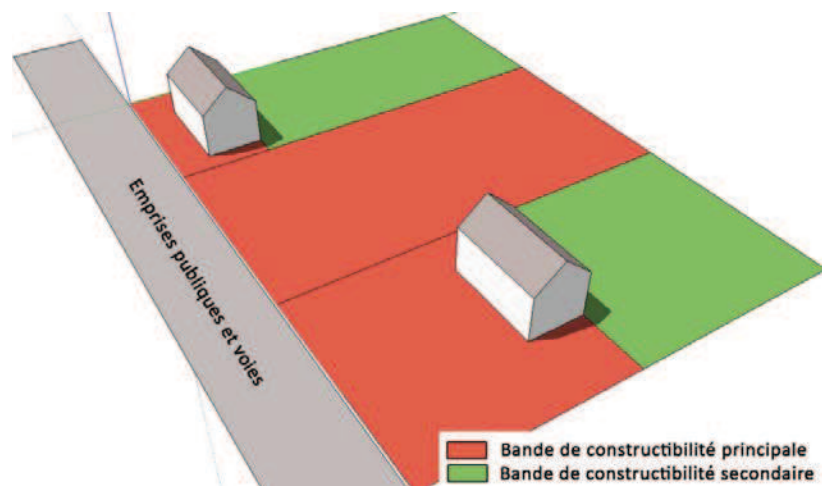
L'alignement est la limite séparative entre l'unité foncière assiette du projet, et le domaine public, une voie privée ou un emplacement réservé.

### Annexe

Une annexe est une construction détachée de la construction principale (abri de jardin, garage, remise, piscine...).

### Bande de constructibilité principale et secondaire

La bande de constructibilité principale, dans les zones où elle est instituée, correspond à la portion du terrain d'assiette du projet bordant les emprises publiques et voies ou les marges de recul. Le surplus du terrain d'assiette situé au-delà de la construction principale constitue la bande de constructibilité secondaire.



### Caravane

Sont regardés comme des caravanes les véhicules terrestres habitables qui sont destinés à une occupation temporaire ou saisonnière à usage de loisir, qui conservent en permanence des moyens de mobilité leur permettant de se déplacer par eux-mêmes ou d'être déplacés par traction et que le code de la route n'interdit pas de faire circuler.

**Clastra**

Paroi ajourée pouvant servir de clôture extérieure.

**Construction**

Ouvrage constitué d'un ensemble de matériaux ayant été édifié pour servir d'abri aux biens et/ou aux personnes.

**Construction nouvelle**

Construction nouvellement bâtie, indépendante d'une autre construction.

**Distances (mesure des)**

Les distances décrites et règlementées par les articles 6, 7, et 8 des règlements de zone sont mesurées suivant une ligne horizontale et perpendiculaire aux plans verticaux de façades ou pignons projetés, ou, à la limite en tenant lieu.

**Emprise au sol**

L'emprise au sol est la projection verticale du volume de la construction, tous débords et surplombs inclus.

Toutefois, les ornements tels que les éléments de modénature et les marquises sont exclus, ainsi que les débords de toiture lorsqu'ils ne sont pas soutenus par des poteaux ou des encorbellements.

**Extensions**

Tous travaux ayant pour effet de modifier le volume existant par addition contiguë ou surélévation.

**Façade – Pignon**

Une façade est un mur extérieur délimitant l'enveloppe d'une construction à partir du sol naturel. Un pignon est une façade.

**Habitations légères de loisirs**

Sont regardées comme des habitations légères de loisirs les constructions démontables ou transportables, destinées à une occupation temporaire ou saisonnière à usage de loisir.

**Hauteur maximale**

La hauteur maximale est la différence d'altitude maximale admise entre tout point de l'édifice et sa projection verticale sur le sol naturel ou à défaut, tel qu'il existe dans son état antérieur aux travaux entrepris pour la réalisation du projet.

Toutefois, dans le cas de plans d'aménagements approuvés (lotissements...), d'autres points singuliers de nivellement pourront servir de référence tels que fil d'eau de la voie desservant l'immeuble par exemple.

**Limite séparative**

Les limites séparatives désignent l'ensemble des limites d'une unité foncière.

**Recul**

Le recul est la distance séparant une construction des emprises publiques ou des voies. Il se mesure horizontalement et perpendiculairement à la limite d'emprise publique, de voie ou d'emplacement réservé. Il est constitué par l'espace compris entre la construction et ces emprises publiques ou voies.

**Résidences mobiles de loisirs**

Sont regardés comme des résidences mobiles de loisirs les véhicules terrestres habitables qui sont destinés à une occupation temporaire ou saisonnière à usage de loisir, qui conservent des moyens de mobilité leur permettant d'être déplacés par traction mais que le code de la route interdit de faire circuler.

**Sol naturel**

Le sol naturel est celui existant avant les travaux.

**Surélévation**

Tous travaux ayant pour effet d'augmenter la hauteur, au point le plus haut, d'une construction.

**Terrain ou unité foncière**

Un terrain (ou unité foncière) est une propriété foncière d'un seul tenant, composé d'une parcelle ou d'un ensemble de parcelles appartenant à un même propriétaire ou à un même groupe de propriétaires.

**Voies et emprises publiques (article 4 de chaque zone)**

- **Voies** : Il s'agit des voies publiques ou privées (incluant les espaces réservés aux « deux roues ») ouvertes à la circulation publique (donc y compris les voies des lotissements privés ainsi que les chemins ruraux).

S'il est prévu un emplacement réservé pour élargissement d'une voie, il convient d'en tenir compte pour les implantations de bâtiments.

Les chemins d'exploitation ainsi que les sentiers piétons, n'étant pas ouverts à la circulation publique, ne sont pas des voies au sens du code de l'urbanisme. Ce sont les dispositions de l'article 4 spécifique aux limites séparatives qui s'appliquent pour les constructions et installations à implanter le long de ces chemins.

- **Emprises publiques** : aires de stationnement, places, jardins publics, emplacements réservés divers...

**6. ADAPTATIONS MINEURES**

En application des dispositions de l'article L.152-3 du code de l'urbanisme, les règles et servitudes définies par le présent règlement peuvent faire l'objet d'adaptations mineures rendues nécessaires par la nature du sol, la configuration des parcelles ou le caractère des constructions avoisinantes et ne peuvent faire l'objet d'aucune autre dérogation que celles prévues par les dispositions des articles L152-4 et L.152-5 du code de l'urbanisme.



## 7. OUVRAGES SPÉCIFIQUES

Il n'est pas fixé de règles spécifiques en matière d'implantation, de hauteur, d'aspect extérieur et de stationnement pour la réalisation :

- d'ouvrages techniques nécessaires au fonctionnement des réseaux d'utilité publique ou d'intérêt collectif.
- et de certains ouvrages exceptionnels tels que : clochers, mats, pylônes, antennes, silos, éoliennes...
- dans la mesure où ils ne sont pas interdits dans les thématiques I (Destination des constructions, usages des sols et natures d'activité) des différents règlements de zones.

Les ouvrages du Réseau Public de Transports d'Electricité, qui constituent des « équipements d'intérêt collectif et services publics » au sens de l'article R. 151-27 du code de l'urbanisme, rentrent dans la présente catégorie d'ouvrages spécifiques (en tant qu'ouvrages techniques nécessaires au fonctionnement des réseaux d'utilité publique ou d'intérêt collectif et en tant qu'ouvrages exceptionnels, notamment concernant ses pylônes).

Par ailleurs, les infrastructures relatives au haut et très haut débit constituent des projets d'intérêt général pouvant être réalisés sur l'ensemble du territoire au titre de l'article L. 102-1 du code de l'urbanisme.

## 8. RECONSTRUCTION D'UN BÂTIMENT

La reconstruction à l'identique d'un bâtiment détruit ou démoli depuis moins de 10 ans est autorisée, nonobstant toute disposition d'urbanisme contraire dès lors qu'il a été régulièrement édifié.

## 9. PATRIMOINE ARCHÉOLOGIQUE

Prescriptions particulières applicables en ce domaine :

- la référence aux textes applicables à l'archéologie : livre V du code du patrimoine et décret 2004-490 du 3 juin 2004 relatif aux procédures administratives et financières en matière d'archéologie préventive.
- la législation sur les découvertes archéologiques fortuites (article L.531-14 à L.531-16 du code du patrimoine) qui s'applique à l'ensemble du territoire communal, résumée par : « Toute découverte archéologique (poterie, monnaies, ossements, objets divers....) doit être immédiatement déclarée au maire de la commune ou au Service Régional de l'Archéologie. »
- l'article 1 du décret n° 2004-490 du 3 juin 2004 pris pour l'application de la loi n° 2001-44 du 17 janvier 2001 et relatif aux procédures administratives et financières en matière d'archéologie préventive : "Les opérations d'aménagement, de construction, d'ouvrages ou de travaux qui, en raison de leur localisation, de leur nature ou de leur importance, affectent ou sont susceptibles d'affecter des éléments du patrimoine archéologique ne peuvent être entreprises que dans le respect des mesures de détection et, le cas échéant, de conservation ou de sauvegarde par l'étude scientifique ainsi que des demandes de modification de la consistance des opérations".
- l'article R.111-4 du code de l'urbanisme : "Le projet peut être refusé ou n'être accepté que sous réserve de l'observation de prescriptions spéciales s'il est de nature, par sa localisation et ses caractéristiques, à compromettre la conservation ou la mise en valeur d'un site ou de vestiges archéologiques".

- la protection des collections publiques contre les actes de malveillance (article 322-3-1 du code pénal (loi n° 2008-696 du 154 juillet 2008 – article 34) qui s'applique à l'ensemble du territoire communal, résumée par : "quiconque aura intentionnellement détruit des découvertes archéologiques faites au cours de fouilles ou fortuitement, ou un terrain contenant des vestiges archéologiques sera puni des peines portées à l'article 322-3-1 du code pénal".

## 10. CLÔTURES

Conformément aux dispositions des articles R 421-2g et R 421-12d du Code de l'urbanisme, l'édification des clôtures est soumise à déclaration préalable sur l'ensemble de la commune.

## 11. PERMIS DE DÉMOLIR

Sur l'ensemble du territoire communal, quiconque désire démolir en tout ou partie un bâtiment à quelque usage qu'il soit affecté doit, au préalable, obtenir un permis de démolir conformément aux dispositions de l'article L. 421-3 et suivants et R. 421-26 et suivants du Code de l'urbanisme.

## 12. PRESCRIPTIONS DU PLU

### A. ÉLÉMENTS DE PAYSAGE A PRÉSERVER

Il est rappelé qu'en application des dispositions du code de l'urbanisme actuellement en vigueur (article R. 421-23), tous travaux ayant pour effet de modifier ou de supprimer un élément que le plan local d'urbanisme ou un document d'urbanisme en tenant lieu a identifié, en application de l'article L. 151-19 ou de l'article L. 151-23, comme présentant un intérêt d'ordre culturel, historique, architectural ou écologique sont soumis à déclaration préalable.

#### Boisements et haies

Une déclaration préalable n'est pas requise pour les coupes et abattages :

- 1° Lorsque le propriétaire procède à l'enlèvement des arbres dangereux, des chablis et des bois morts ;
- 2° Lorsqu'il est fait application des dispositions du livre II du code forestier ;
- 3° Lorsqu'il est fait application d'un plan simple de gestion agréé conformément aux articles L. 312-2 et L. 312-3 du code forestier, d'un règlement type de gestion approuvé conformément aux articles L. 124-1 et L. 313-1 du même code ou d'un programme des coupes et travaux d'un adhérent au code des bonnes pratiques sylvicoles agréé en application de l'article L. 124-2 de ce code ;
- 4° Lorsque les coupes entrent dans le cadre d'une autorisation par catégories définies par arrêté préfectoral, après avis du Centre national de la propriété forestière.

Par ailleurs, ces entités végétales peuvent alimenter des filières économiques diverses.

### Mares

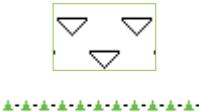


Elles sont les témoins d'une activité passée jouent un rôle hydrologique important en collectant les eaux de pluie et participent ainsi à la lutte contre les inondations. Enfin, elles accueillent une flore et une faune très riches dont plusieurs espèces sont menacées et dépendent de ces petites pièces d'eau.

### Bâti

Tous travaux ayant pour effet de détruire ou de modifier un élément de paysage (bâti) identifié par le présent PLU au titre de l'article L.151-19 du Code de l'Urbanisme, doivent faire l'objet d'une autorisation préalable dans les conditions prévues au code de l'urbanisme.


Par ailleurs, tous les travaux réalisés sur ces éléments doivent être conçus dans le respect des caractéristiques du patrimoine à préserver.

Ils sont identifiés aux documents graphiques par la trame suivante :

Protection des végétaux	Protection des mares	Protection du bâti
		

## B. ZONES INONDABLES

Des secteurs soumis au risque d'inondation identifiés au sein du Plan de Prévention des Risques d'inondation (PPRi) Sarthe Amont sont identifiés aux documents graphiques par la trame suivante :



L'occupation du sol y est soumise aux règles des zones dans lesquelles ils sont situés et au règlement du Plan de Prévention des Risques d'inondation intégré dans l'annexe du Plan Local d'Urbanisme « Servitudes d'Utilité Publique ».

## C. ZONES HUMIDES

Les zones humides sont représentées sur le règlement graphique par une trame spécifique :



Dans ces zones humides identifiées au document graphique, sont interdits tous les modes d'occupation du sol et les aménagements, y compris les affouillements et exhaussements, à l'exception des affouillements et exhaussements du sol liés à la conservation, la restauration, la mise en valeur ou la création de zones humides.

L'inventaire des zones humides, aussi exhaustif soit-il, n'exclut pas la nécessité de respecter la loi sur l'eau en dehors de ces espaces protégés notamment lorsque la nature du sol répond aux critères de l'arrêté du 1er octobre 2009 modifiant l'arrêté du 24 juin 2008 précisant les critères de définition et de délimitation des zones humides en application des articles L.214-7-1 et R.211-108 du code de l'environnement.

#### D. EMBLEMES RÉSERVÉS

Les emplacements réservés sont repérés au titre de l'article L.151-41 du code de l'urbanisme et reportés au règlement graphique du PLU.

Ils sont identifiés aux documents graphiques par la trame suivante :



#### E. LINÉAIRES COMMERCIAUX

Des dispositions spécifiques sont prévues pour le changement de destination des commerces et services en rez-de-chaussée de certaines constructions afin de conforter la diversité commerciale du bourg.

Ils sont identifiés aux documents graphiques par la trame suivante :



Les dispositions sont précisées à l'article U 3 du présent règlement.

**TITRE V**  
**DISPOSITIONS APPLICABLES AUX ZONES**  
**NATURELLES ET FORESTIÈRES**

## CHAPITRE II – RÈGLEMENT APPLICABLE AUX ZONES NL

La zone NL est une zone naturelle dans laquelle sont installés le camping et la base de loisirs.

Les installations et équipements à usage de loisirs et de tourisme ouverts au public y sont autorisés.

*Cette zone est couverte pour partie par le PPRI Sarthe Amont (approuvé par arrêté préfectoral le 20/06/2007).*

### THÉMATIQUE I - DESTINATION DES CONSTRUCTIONS, USAGES DES SOLS ET NATURES D'ACTIVITE

#### Article NL 1 - Destinations et sous-destinations

##### **1.1 Sont autorisées les destinations et les sous-destinations suivantes**

- Équipements d'intérêt collectif et services publics.

#### Article NL 2 - Interdiction et limitation de certains usages et affectations des sols, constructions et activités

##### **2.1 Sont interdits**

- Les destinations et sous-destinations non autorisées à l'article NL 1 et non autorisées sous conditions au présent article.
- Tous types de constructions, installations et aménagements qui ne sont pas directement liées ou nécessaires aux activités autorisées dans la zone.
- Toutes activités relevant du régime des installations classées pour la protection de l'environnement.
- L'ouverture ou l'extension de carrières et de mines.
- La création de dépôt de véhicules, de garages collectifs de caravanes.

##### **2.2 Sont autorisés sous conditions**

Sous réserve d'une bonne intégration au site et qu'ils ne portent pas atteinte au caractère de la zone :

- Le stationnement de caravanes.
- Les équipements et installations à usage de tourisme et de loisirs ouverts au public et les aires de stationnement qui s'y rapportent.
- L'extension, l'adaptation et la transformation des activités existantes sous réserve que soient mises en œuvre toutes dispositions pour les rendre compatibles avec les milieux environnants et qu'il n'en résulte pas une aggravation des nuisances ou dangers éventuels.
- Les affouillements et exhaussements du sol liés aux activités existantes dans la zone.
- Les infrastructures d'intérêt général nécessaires à l'aménagement du territoire sous réserve d'en assurer une bonne insertion dans l'environnement.
- Les constructions, installations, équipements d'intérêt collectif et ouvrages spécifiques qui ont pour objet la satisfaction de besoins d'intérêt général sous réserve d'une bonne intégration dans le site et lorsqu'elles ne sont pas incompatibles avec l'exercice d'une activité agricole, pastorale ou forestière

du terrain sur lequel elles sont implantées et qu'elles ne portent pas atteinte à la sauvegarde des espaces naturels et des paysages.

### **Article NL 3 - Mixité fonctionnelle et sociale**

*Non réglementé.*

## **THÉMATIQUE II - CARACTERISTIQUES URBAINE, ARCHITECTURALE, ENVIRONNEMENTALE ET PAYSAGÈRE**

### **Article NL 4 - Volumétrie et implantation des constructions**

#### **4.1 Emprise au sol**

- L'emprise au sol des nouvelles constructions ne pourra excéder 150 m<sup>2</sup>.
- L'emprise au sol des extensions des constructions autorisées dans la zone ne pourra excéder 30%.

#### **4.2 Hauteurs maximales autorisées**

- La hauteur maximale des constructions autorisées dans la zone est de 6 mètres à l'égout du toit.

#### **4.3 Implantation des constructions par rapport aux voies et emprises publiques**

- Toute construction nouvelle doit être implantée à une distance de l'axe de la voie d'au moins 15 mètres.
- Une implantation autre pourra être admise pour les extensions des constructions existantes à condition de ne pas aggraver la situation existante par rapport au non-respect de la règle.

#### **4.4 Implantation des constructions par rapport aux limites séparatives**

- Toute construction doit être implantée en retrait par rapport aux limites séparatives à une distance au moins égale à la moitié de sa hauteur, comprise entre l'égout du toit (ou l'acrotère en cas de toiture terrasse) et le terrain naturel avant travaux, et jamais inférieure à 3 mètres.
- Une implantation autre pourra être admise :
  - lorsque la configuration du terrain ou l'expression d'une recherche architecturale le justifie.
  - pour l'extension de constructions existantes sans aggraver la situation par rapport au non-respect de la règle.

### **Article NL 5 - Qualité urbaine, architecturale, environnementale et paysagère**

#### **5.1 Aspect des constructions**

- Les matériaux de construction non destinés par nature à demeurer apparents, tels que briques creuses, parpaings ou carreaux de plâtre seront recouverts d'un enduit ou d'un bardage de ton neutre.

## **Article NL 6 - Traitement environnemental et paysager des espaces non-bâti et abords des constructions**

### **6.1 Éléments de paysage à protéger**

- La suppression par coupe ou abattage d'un élément de paysage identifié au titre de l'article L.151-23 du Code de l'urbanisme :
  - est soumise à déclaration préalable,
  - pourra être refusée pour des raisons d'ordre historique, paysager, écologique,
  - lorsqu'elle est autorisée, elle doit être compensée par la plantation d'un élément qui jouera un rôle écologique et paysager équivalent à celui supprimé.

## **Article NL 7 - Stationnement**

*Non réglementé.*

# **THÉMATIQUE III - ÉQUIPEMENT ET RESEAUX**

## **Article NL 8 - Desserte par les voies publiques ou privées**

- Est interdite l'ouverture de toute voie ou accès non directement lié et nécessaire aux occupations ou utilisations du sol autorisées dans la zone.
- Les aménagements de voirie et accès seront limités à la stricte nécessité de la desserte des activités autorisées, de l'accès du public et des services d'entretien et de sécurité, de défense contre l'incendie et de la protection civile.
- Les dimensions, formes et caractéristiques techniques des voies publiques ou privées et des accès doivent être adaptées aux usages qu'elles supportent ou aux opérations qu'elles doivent desservir.
- Les terrains sur lesquels des activités ou installations peuvent être autorisées devront être desservis par un accès à une voie publique ou privée : soit directement, soit par l'intermédiaire d'un droit de passage sur fonds voisin.
- Ces accès devront être adaptés à l'opération et aménagés de façon à apporter la moindre gêne à la circulation publique.
- Lorsque le terrain sur lequel la construction est envisagée est desservi par plusieurs voies publiques ou privées, l'accès se fera sur la voie où la gêne ou le risque pour la circulation sera le moindre.
- La création de nouveaux accès ou la modification d'usage d'un accès existant sur les routes départementales est interdite hors secteurs d'agglomération aménagés. Seuls peuvent être autorisés sur les portions de voies concernées :
  - La création d'accès strictement nécessaires aux manœuvres d'entrée et de sortie des matériels nécessaires aux travaux d'exploitation des terres agricoles ou à une activité liée à la route.
  - Les équipements d'infrastructures, les constructions ou opérations d'ensemble présentant un caractère d'intérêt général pour la commune ou tout autre collectivité, après autorisation expresse du gestionnaire de voirie et sous condition de réalisation d'un aménagement de sécurité adapté à la nature du trafic engendré par le projet.



## **Article NL 9 - Desserte par les réseaux**

### **Alimentation en eau**

- Toute construction qui requiert une alimentation en eau doit être desservie par une conduite de distribution d'eau potable de caractéristiques suffisantes et raccordée au réseau public d'adduction d'eau.
- Sont interdits tous travaux de branchement à un réseau d'alimentation en eau potable non directement liés et nécessaires aux activités ou installations autorisées dans la zone.

### **Electricité et téléphone**

- Sont interdits tous travaux de branchement à un réseau d'électricité basse tension et/ou à un réseau de téléphone, non destinés à desservir une installation existante ou autorisée dans la zone.

### **Assainissement des eaux usées**

- En l'absence du réseau d'assainissement collectif, la mise en place d'un dispositif d'assainissement non collectif est admise. Les filières autonomes de traitement des eaux usées utilisant le sol comme milieu d'épuration et/ou de dispersion sont à privilégier. Les filières drainées avec rejet au milieu hydraulique superficiel pourront également être utilisées, après qu'une étude spécifique ait montré l'inaptitude du sol à assurer l'épuration des eaux usées pré-traitées et l'infiltration des eaux usées traitées.

## **ANNEXE N°1**

# **Règles relatives aux places de stationnement**

## Règles relatives au calcul des places de stationnement pour les véhicules

Il convient de compter 25 m<sup>2</sup> pour une place de stationnement, y compris les voies de circulation, sauf pour les places réservées au stationnement des véhicules des personnes à mobilité réduite qui doivent être prévues conformément à la réglementation en vigueur (voir ci-dessous).

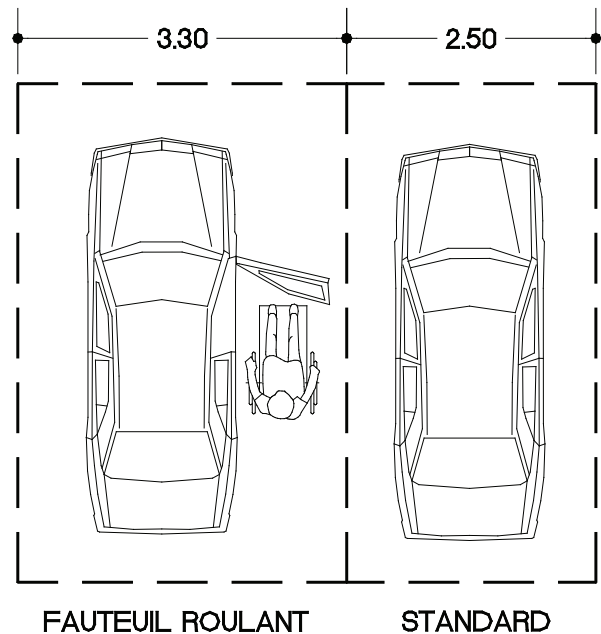
### INSTALLATIONS NEUVES OUVERTES AU PUBLIC

Un emplacement de stationnement est réputé aménagé lorsqu'il comporte une bande d'accès latérale :

- d'une largeur de 0,80m,
- libre de tout obstacle,
- protégée de la circulation,
- sans que la largeur totale de l'emplacement ne puisse être inférieure à 3,30m.

Les emplacements réservés sont signalisés.

Le nombre de places est de 1 par tranche de 50 places, ou fraction de 50 places.



### INSTALLATIONS EXISTANTES OUVERTES

#### AU PUBLIC

Le nombre de places à aménager sur le parc existant doit être déterminé en fonction de la ou des installations qu'il dessert, sans qu'un ratio fixe soit applicable.

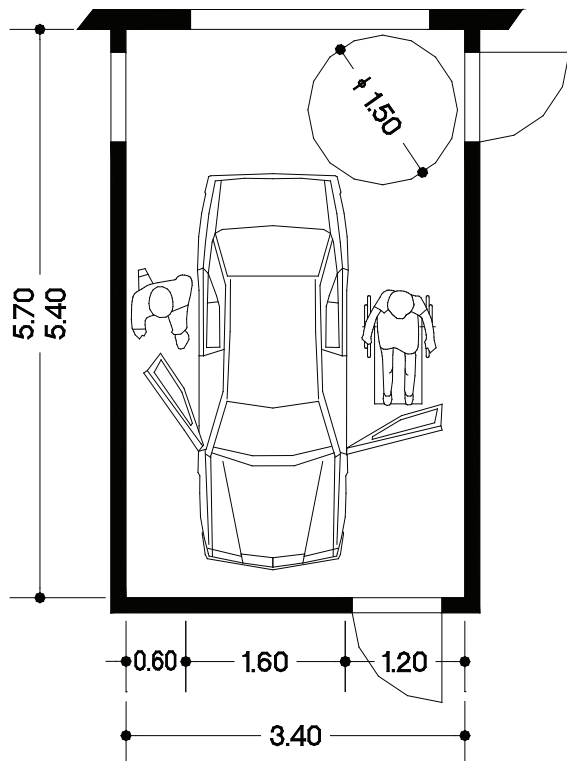
### BATIMENTS D'HABITATION COLLECTIFS

#### NEUFS

Le pourcentage minimum des places de stationnement d'automobiles destinées aux habitants et aux visiteurs, qui doivent être accessibles aux personnes handicapées, est fixé à 5%.

Ces places de stationnement à l'intérieur, sont dites adaptables, si après des travaux simples, elles peuvent satisfaire aux exigences suivantes :

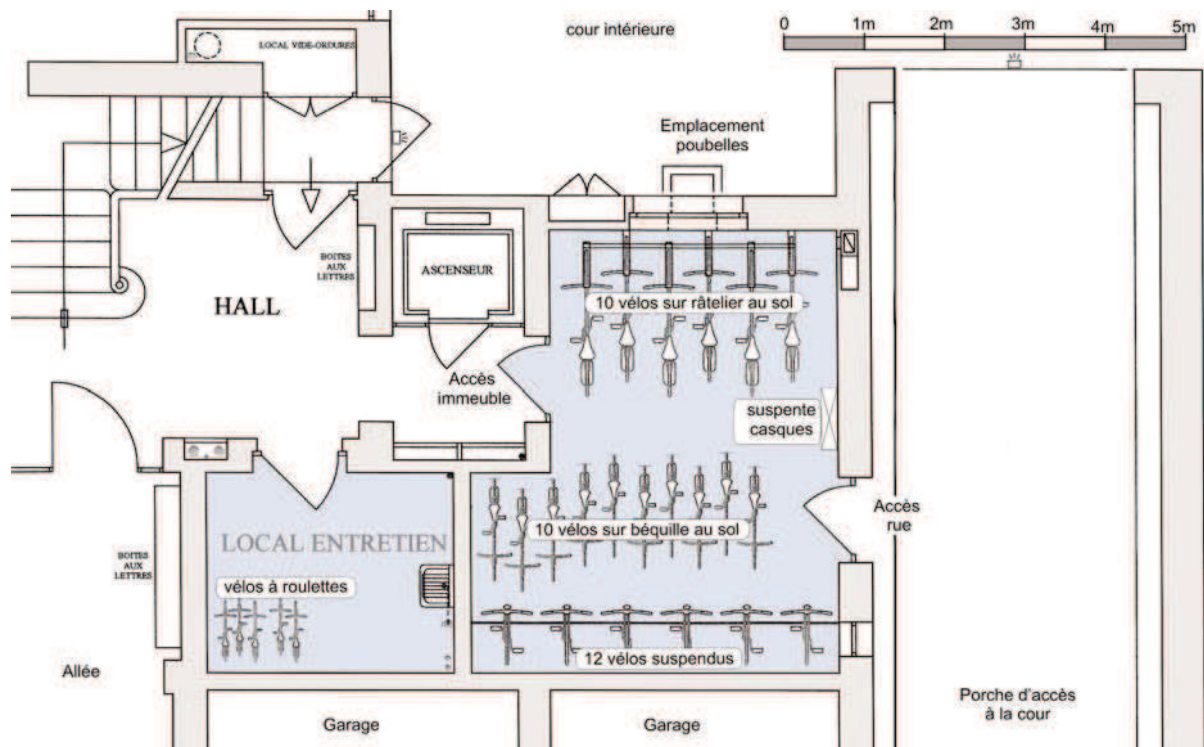
- La bande d'accès latérale prévue à côté des places de stationnement d'automobile aménagées, doit avoir une largeur d'au moins 0,80m sans que la largeur totale de l'emplacement ne puisse être inférieure à 3,30m.



## Règles relatives au calcul des places de stationnement pour les vélos

L'espace destiné au stationnement sécurisé des vélos prévu aux articles R 111-14-4 et R 111-14-5 du code de la construction et de l'habitation doit être couvert et éclairé, se situer de préférence au rez-de-chaussée du bâtiment ou à défaut au premier sous-sol et accessible facilement depuis le(s) point(s) d'entrée du bâtiment.

Cet espace peut être constitué de plusieurs emplacements.



## **ANNEXE N°2**

### **Liste des végétaux**