

## PLAN LOCAL D'URBANISME

### N°4 – Règlement écrit

Date d'approbation du PLU : 4 février 2019



## COMMUNE DE MONTBIZOT

# SOMMAIRE

		Page
<b>TITRE I</b>	<b>DISPOSITIONS GÉNÉRALES</b>	<b>2</b>
TITRE II	DISPOSITIONS APPLICABLES AUX ZONES URBAINES	12
Chapitre I	Règlement applicable aux zones U	13
Chapitre II	Règlement applicable aux zones UJ	21
Chapitre III	Règlement applicable aux zones UE	23
Chapitre IV	Règlement applicable aux zones UZ	26
<b>TITRE III</b>	<b>DISPOSITIONS APPLICABLES AUX ZONES À URBANISER</b>	<b>30</b>
Chapitre I	Règlement applicable aux zones 1AUB	31
<b>Chapitre II</b>	<b>Règlement applicable aux zones 1AUZ</b>	<b>37</b>
TITRE IV	DISPOSITIONS APPLICABLES AUX ZONES AGRICOLES	41
Chapitre I	Règlement applicable aux zones A	42
Chapitre II	Règlement applicable aux zones AZ	49
TITRE V	DISPOSITIONS APPLICABLES AUX ZONES NATURELLES ET FORESTIÈRES	54
Chapitre I	Règlement applicable aux zones N	55
Chapitre II	Règlement applicable aux zones NL	61
<b>ANNEXE N°1</b>	<b>Règles relatives aux places de stationnement</b>	<b>65</b>
<b>ANNEXE N°2</b>	<b>Liste des végétaux</b>	<b>68</b>

# **TITRE I**

## **DISPOSITIONS GÉNÉRALES**

## **1. CHAMP D'APPLICATION TERRITORIAL DU PLAN LOCAL D'URBANISME**

Le présent règlement s'applique au territoire de la commune de MONTBIZOT.

## **2. FINALITÉ DU RÈGLEMENT**

Le règlement est constitué d'une partie écrite et d'une partie graphique. Seuls la partie écrite et le document composant la partie graphique du règlement peuvent être opposés au titre de l'obligation de conformité définie par l'article L. 152-1.

Le présent règlement écrit contient exclusivement les règles générales et servitudes d'utilisation des sols destinées à la mise en œuvre du projet d'aménagement et de développement durables, dans le respect de l'article L. 151-8.

Il précise l'affectation des sols selon les usages principaux qui peuvent en être faits ou la nature des activités qui peuvent y être exercées et également prévoir l'interdiction de construire. Enfin, il définit, en fonction des situations locales, les règles concernant la destination et la nature des constructions autorisées.

## **3. PORTÉE RESPECTIVE DU PRÉSENT RÈGLEMENT ET DES AUTRES LÉGISLATIONS RELATIVES A L'OCCUPATION ET À L'UTILISATION DES SOLS**

**a. Conformément à l'article R 111-1 du code de l'urbanisme, les règles de ce PLU se substituent aux articles R 111-3, R 111-5 à R 111-14, R 111-15 à R 111-19, R 111-28 à 30 du code de l'urbanisme.**

**Restent applicables les articles R 111-2, R 111-4, R 111-26 et R 111-27.**

**b. Se superposent aux règles propres du PLU, les prescriptions prises au titre de législations spécifiques, notamment :**

- les servitudes d'utilité publique affectant l'utilisation du sol, créées en application de législations particulières qui sont reportées sur l'annexe « tableau et plan des servitudes d'utilité publique connues de l'Etat »,
- les dispositions de la loi n° 91-662 du 13 juillet 1991 dite « Loi d'orientation pour la ville » et ses décrets d'application,
- les dispositions du code de l'environnement issu de la loi sur l'eau du 3 janvier 1992,
- les dispositions de la loi n° 93-24 du 8 janvier 1993 modifiée par la loi n° 94-112 du 9 février 1994 sur la protection et la mise en valeur des paysages et ses décrets d'application,
- les dispositions de la loi portant engagement national pour l'environnement n° 2010-788 du 12 juillet 2010,
- les dispositions de la loi pour l'accès au logement et un urbanisme rénové n° 2014-366 du 24 mars 2014,
- les dispositions de la loi d'avenir pour l'agriculture, l'alimentation et la forêt n° 2014-1170 du 13 octobre 2014,

- les dispositions de la loi pour la croissance, l'activité et l'égalité des chances économiques n° 2015-990 du 6 août 2015,
- les dispositions des articles L.113-8 et suivants du code de l'urbanisme relatifs à l'élaboration et la mise en œuvre par le département d'une politique de protection, de gestion et d'ouverture au public des espaces naturels sensibles, boisés ou non,
- les dispositions de la réglementation sanitaire en vigueur,
- les dispositions prises en application de l'arrêté préfectoral du 1er décembre 2003 et de l'arrêté ministériel du 30 mai 1996 relatifs à l'isolement acoustique des bâtiments d'habitation contre les bruits de l'espace extérieur,
- les règles d'urbanisme des lotissements, y compris ceux dont le maintien au-delà de 10 ans après leur approbation a été décidé,
- les zones interdites au stationnement des caravanes ainsi qu'à la création de terrains aménagés pour l'accueil des tentes et des caravanes.

**D'autres informations pour les aménageurs sont indiquées ci-dessous, car le statut des zones ainsi concernées peut être utile à connaître. Il s'agit :**

- des zones du Droit de Prémption Urbain,
- des périmètres à l'intérieur desquels la démolition des immeubles est subordonnée à la délivrance d'un permis de démolir.

#### **4. DIVISION DU TERRITOIRE EN ZONES**

Le territoire couvert par le PLU est divisé en zones qui incluent notamment les terrains classés par ce PLU comme les espaces boisés à conserver, à protéger ou à créer ainsi que les emplacements réservés.

##### **a. Les zones urbaines dites « zones U »**

Correspondent à des secteurs déjà urbanisés et des secteurs où les équipements publics existants ou en cours de réalisation ont une capacité suffisante pour desservir les constructions à implanter.

##### **b. Les zones à urbaniser dites « zones AU »**

Correspondent à des secteurs destinés à être ouverts à l'urbanisation :

- les zones 1AU immédiatement constructibles,
- les zones 2AU nécessitant une modification ou une révision du PLU pour être constructibles.

##### **c. Les zones agricoles dites « zones A »**

Correspondent à des secteurs de la commune équipés ou non, à protéger en raison du potentiel agronomique, biologique ou économique des terres agricoles.

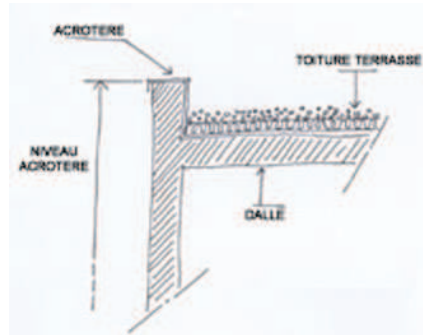
##### **d. Les zones naturelles et forestières dites « zones N »**

Correspondent à des secteurs de la commune, équipés ou non, à protéger en raison soit de la qualité des sites, milieux et espaces naturels, des paysages et de leur intérêt, notamment du point de vue esthétique, historique ou écologique soit de l'existence d'une exploitation forestière, soit de leur caractère d'espaces naturels, soit de la nécessité de préserver ou restaurer les ressources naturelles, soit de la nécessité de prévenir les risques notamment d'expansion des crues.

## 5. LEXIQUE

### Acrotère

Prolongement d'un mur de façade au-dessus du niveau d'une toiture-terrasse, ou d'une toiture à faible pente.



### Alignement

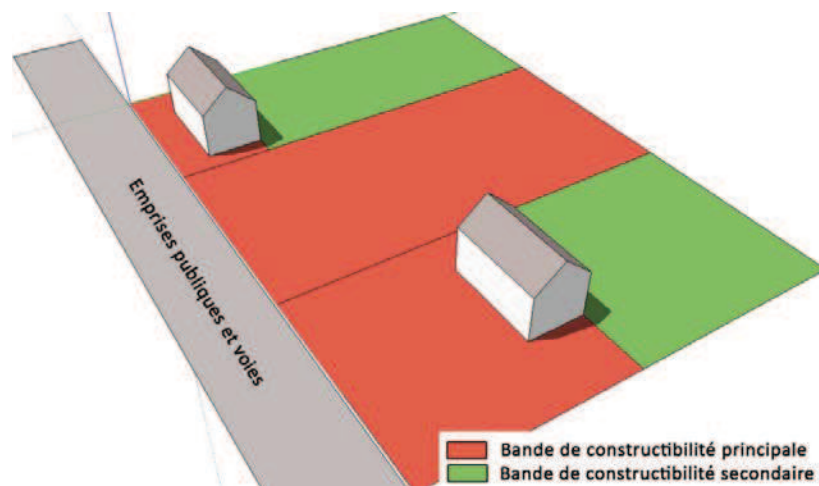
L'alignement est la limite séparative entre l'unité foncière assiette du projet, et le domaine public, une voie privée ou un emplacement réservé.

### Annexe

Une annexe est une construction détachée de la construction principale (abri de jardin, garage, remise, piscine...).

### Bande de constructibilité principale et secondaire

La bande de constructibilité principale, dans les zones où elle est instituée, correspond à la portion du terrain d'assiette du projet bordant les emprises publiques et voies ou les marges de recul. Le surplus du terrain d'assiette situé au-delà de la construction principale constitue la bande de constructibilité secondaire.



### Caravane

Sont regardés comme des caravanes les véhicules terrestres habitables qui sont destinés à une occupation temporaire ou saisonnière à usage de loisir, qui conservent en permanence des moyens de mobilité leur permettant de se déplacer par eux-mêmes ou d'être déplacés par traction et que le code de la route n'interdit pas de faire circuler.

**Clastra**

Paroi ajourée pouvant servir de clôture extérieure.

**Construction**

Ouvrage constitué d'un ensemble de matériaux ayant été édifié pour servir d'abri aux biens et/ou aux personnes.

**Construction nouvelle**

Construction nouvellement bâtie, indépendante d'une autre construction.

**Distances (mesure des)**

Les distances décrites et règlementées par les articles 6, 7, et 8 des règlements de zone sont mesurées suivant une ligne horizontale et perpendiculaire aux plans verticaux de façades ou pignons projetés, ou, à la limite en tenant lieu.

**Emprise au sol**

L'emprise au sol est la projection verticale du volume de la construction, tous débords et surplombs inclus.

Toutefois, les ornements tels que les éléments de modénature et les marquises sont exclus, ainsi que les débords de toiture lorsqu'ils ne sont pas soutenus par des poteaux ou des encorbellements.

**Extensions**

Tous travaux ayant pour effet de modifier le volume existant par addition contiguë ou surélévation.

**Façade – Pignon**

Une façade est un mur extérieur délimitant l'enveloppe d'une construction à partir du sol naturel. Un pignon est une façade.

**Habitations légères de loisirs**

Sont regardées comme des habitations légères de loisirs les constructions démontables ou transportables, destinées à une occupation temporaire ou saisonnière à usage de loisir.

**Hauteur maximale**

La hauteur maximale est la différence d'altitude maximale admise entre tout point de l'édifice et sa projection verticale sur le sol naturel ou à défaut, tel qu'il existe dans son état antérieur aux travaux entrepris pour la réalisation du projet.

Toutefois, dans le cas de plans d'aménagements approuvés (lotissements...), d'autres points singuliers de nivellement pourront servir de référence tels que fil d'eau de la voie desservant l'immeuble par exemple.

**Limite séparative**

Les limites séparatives désignent l'ensemble des limites d'une unité foncière.

**Recul**

Le recul est la distance séparant une construction des emprises publiques ou des voies. Il se mesure horizontalement et perpendiculairement à la limite d'emprise publique, de voie ou d'emplacement réservé. Il est constitué par l'espace compris entre la construction et ces emprises publiques ou voies.

**Résidences mobiles de loisirs**

Sont regardés comme des résidences mobiles de loisirs les véhicules terrestres habitables qui sont destinés à une occupation temporaire ou saisonnière à usage de loisir, qui conservent des moyens de mobilité leur permettant d'être déplacés par traction mais que le code de la route interdit de faire circuler.

**Sol naturel**

Le sol naturel est celui existant avant les travaux.

**Surélévation**

Tous travaux ayant pour effet d'augmenter la hauteur, au point le plus haut, d'une construction.

**Terrain ou unité foncière**

Un terrain (ou unité foncière) est une propriété foncière d'un seul tenant, composé d'une parcelle ou d'un ensemble de parcelles appartenant à un même propriétaire ou à un même groupe de propriétaires.

**Voies et emprises publiques (article 4 de chaque zone)**

- **Voies** : Il s'agit des voies publiques ou privées (incluant les espaces réservés aux « deux roues ») ouvertes à la circulation publique (donc y compris les voies des lotissements privés ainsi que les chemins ruraux).

S'il est prévu un emplacement réservé pour élargissement d'une voie, il convient d'en tenir compte pour les implantations de bâtiments.

Les chemins d'exploitation ainsi que les sentiers piétons, n'étant pas ouverts à la circulation publique, ne sont pas des voies au sens du code de l'urbanisme. Ce sont les dispositions de l'article 4 spécifique aux limites séparatives qui s'appliquent pour les constructions et installations à implanter le long de ces chemins.

- **Emprises publiques** : aires de stationnement, places, jardins publics, emplacements réservés divers...

**6. ADAPTATIONS MINEURES**

En application des dispositions de l'article L.152-3 du code de l'urbanisme, les règles et servitudes définies par le présent règlement peuvent faire l'objet d'adaptations mineures rendues nécessaires par la nature du sol, la configuration des parcelles ou le caractère des constructions avoisinantes et ne peuvent faire l'objet d'aucune autre dérogation que celles prévues par les dispositions des articles L152-4 et L.152-5 du code de l'urbanisme.



## 7. OUVRAGES SPÉCIFIQUES

Il n'est pas fixé de règles spécifiques en matière d'implantation, de hauteur, d'aspect extérieur et de stationnement pour la réalisation :

- d'ouvrages techniques nécessaires au fonctionnement des réseaux d'utilité publique ou d'intérêt collectif.
- et de certains ouvrages exceptionnels tels que : clochers, mats, pylônes, antennes, silos, éoliennes...
- dans la mesure où ils ne sont pas interdits dans les thématiques I (Destination des constructions, usages des sols et natures d'activité) des différents règlements de zones.

Les ouvrages du Réseau Public de Transports d'Electricité, qui constituent des « équipements d'intérêt collectif et services publics » au sens de l'article R. 151-27 du code de l'urbanisme, rentrent dans la présente catégorie d'ouvrages spécifiques (en tant qu'ouvrages techniques nécessaires au fonctionnement des réseaux d'utilité publique ou d'intérêt collectif et en tant qu'ouvrages exceptionnels, notamment concernant ses pylônes).

Par ailleurs, les infrastructures relatives au haut et très haut débit constituent des projets d'intérêt général pouvant être réalisés sur l'ensemble du territoire au titre de l'article L. 102-1 du code de l'urbanisme.

## 8. RECONSTRUCTION D'UN BÂTIMENT

La reconstruction à l'identique d'un bâtiment détruit ou démoli depuis moins de 10 ans est autorisée, nonobstant toute disposition d'urbanisme contraire dès lors qu'il a été régulièrement édifié.

## 9. PATRIMOINE ARCHÉOLOGIQUE

Prescriptions particulières applicables en ce domaine :

- la référence aux textes applicables à l'archéologie : livre V du code du patrimoine et décret 2004-490 du 3 juin 2004 relatif aux procédures administratives et financières en matière d'archéologie préventive.
- la législation sur les découvertes archéologiques fortuites (article L.531-14 à L.531-16 du code du patrimoine) qui s'applique à l'ensemble du territoire communal, résumée par : « Toute découverte archéologique (poterie, monnaies, ossements, objets divers....) doit être immédiatement déclarée au maire de la commune ou au Service Régional de l'Archéologie. »
- l'article 1 du décret n° 2004-490 du 3 juin 2004 pris pour l'application de la loi n° 2001-44 du 17 janvier 2001 et relatif aux procédures administratives et financières en matière d'archéologie préventive : "Les opérations d'aménagement, de construction, d'ouvrages ou de travaux qui, en raison de leur localisation, de leur nature ou de leur importance, affectent ou sont susceptibles d'affecter des éléments du patrimoine archéologique ne peuvent être entreprises que dans le respect des mesures de détection et, le cas échéant, de conservation ou de sauvegarde par l'étude scientifique ainsi que des demandes de modification de la consistance des opérations".
- l'article R.111-4 du code de l'urbanisme : "Le projet peut être refusé ou n'être accepté que sous réserve de l'observation de prescriptions spéciales s'il est de nature, par sa localisation et ses caractéristiques, à compromettre la conservation ou la mise en valeur d'un site ou de vestiges archéologiques".

- la protection des collections publiques contre les actes de malveillance (article 322-3-1 du code pénal (loi n° 2008-696 du 154 juillet 2008 – article 34) qui s'applique à l'ensemble du territoire communal, résumée par : "quiconque aura intentionnellement détruit des découvertes archéologiques faites au cours de fouilles ou fortuitement, ou un terrain contenant des vestiges archéologiques sera puni des peines portées à l'article 322-3-1 du code pénal".

## 10. CLÔTURES

Conformément aux dispositions des articles R 421-2g et R 421-12d du Code de l'urbanisme, l'édification des clôtures est soumise à déclaration préalable sur l'ensemble de la commune.

## 11. PERMIS DE DÉMOLIR

Sur l'ensemble du territoire communal, quiconque désire démolir en tout ou partie un bâtiment à quelque usage qu'il soit affecté doit, au préalable, obtenir un permis de démolir conformément aux dispositions de l'article L. 421-3 et suivants et R. 421-26 et suivants du Code de l'urbanisme.

## 12. PRESCRIPTIONS DU PLU

### A. ÉLÉMENTS DE PAYSAGE A PRÉSERVER

Il est rappelé qu'en application des dispositions du code de l'urbanisme actuellement en vigueur (article R. 421-23), tous travaux ayant pour effet de modifier ou de supprimer un élément que le plan local d'urbanisme ou un document d'urbanisme en tenant lieu a identifié, en application de l'article L. 151-19 ou de l'article L. 151-23, comme présentant un intérêt d'ordre culturel, historique, architectural ou écologique sont soumis à déclaration préalable.

#### Boisements et haies

Une déclaration préalable n'est pas requise pour les coupes et abattages :

- 1° Lorsque le propriétaire procède à l'enlèvement des arbres dangereux, des chablis et des bois morts ;
- 2° Lorsqu'il est fait application des dispositions du livre II du code forestier ;
- 3° Lorsqu'il est fait application d'un plan simple de gestion agréé conformément aux articles L. 312-2 et L. 312-3 du code forestier, d'un règlement type de gestion approuvé conformément aux articles L. 124-1 et L. 313-1 du même code ou d'un programme des coupes et travaux d'un adhérent au code des bonnes pratiques sylvicoles agréé en application de l'article L. 124-2 de ce code ;
- 4° Lorsque les coupes entrent dans le cadre d'une autorisation par catégories définies par arrêté préfectoral, après avis du Centre national de la propriété forestière.

Par ailleurs, ces entités végétales peuvent alimenter des filières économiques diverses.

### Mares

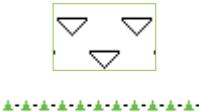


Elles sont les témoins d'une activité passée jouent un rôle hydrologique important en collectant les eaux de pluie et participent ainsi à la lutte contre les inondations. Enfin, elles accueillent une flore et une faune très riches dont plusieurs espèces sont menacées et dépendent de ces petites pièces d'eau.

### Bâti

Tous travaux ayant pour effet de détruire ou de modifier un élément de paysage (bâti) identifié par le présent PLU au titre de l'article L.151-19 du Code de l'Urbanisme, doivent faire l'objet d'une autorisation préalable dans les conditions prévues au code de l'urbanisme.


Par ailleurs, tous les travaux réalisés sur ces éléments doivent être conçus dans le respect des caractéristiques du patrimoine à préserver.

Ils sont identifiés aux documents graphiques par la trame suivante :

Protection des végétaux	Protection des mares	Protection du bâti
		

## B. ZONES INONDABLES

Des secteurs soumis au risque d'inondation identifiés au sein du Plan de Prévention des Risques d'inondation (PPRi) Sarthe Amont sont identifiés aux documents graphiques par la trame suivante :



L'occupation du sol y est soumise aux règles des zones dans lesquelles ils sont situés et au règlement du Plan de Prévention des Risques d'inondation intégré dans l'annexe du Plan Local d'Urbanisme « Servitudes d'Utilité Publique ».

## C. ZONES HUMIDES

Les zones humides sont représentées sur le règlement graphique par une trame spécifique :



Dans ces zones humides identifiées au document graphique, sont interdits tous les modes d'occupation du sol et les aménagements, y compris les affouillements et exhaussements, à l'exception des affouillements et exhaussements du sol liés à la conservation, la restauration, la mise en valeur ou la création de zones humides.

L'inventaire des zones humides, aussi exhaustif soit-il, n'exclut pas la nécessité de respecter la loi sur l'eau en dehors de ces espaces protégés notamment lorsque la nature du sol répond aux critères de l'arrêté du 1er octobre 2009 modifiant l'arrêté du 24 juin 2008 précisant les critères de définition et de délimitation des zones humides en application des articles L.214-7-1 et R.211-108 du code de l'environnement.

#### D. EMBLEMES RÉSERVÉS

Les emplacements réservés sont repérés au titre de l'article L.151-41 du code de l'urbanisme et reportés au règlement graphique du PLU.

Ils sont identifiés aux documents graphiques par la trame suivante :



#### E. LINÉAIRES COMMERCIAUX

Des dispositions spécifiques sont prévues pour le changement de destination des commerces et services en rez-de-chaussée de certaines constructions afin de conforter la diversité commerciale du bourg.

Ils sont identifiés aux documents graphiques par la trame suivante :



Les dispositions sont précisées à l'article U 3 du présent règlement.

**TITRE III**  
**DISPOSITIONS APPLICABLES AUX ZONES**  
**À URBANISER**

## CHAPITRE II – RÈGLEMENT APPLICABLE A LA ZONE 1AUZ

Les zones 1AUZ correspondent aux secteurs à caractère naturel de la commune destinés à être ouverts à l'urbanisation, à vocation principale économique.

Les voies publiques et réseaux nécessaires existants en périphérie immédiate de la zone 1AUZ ont une capacité suffisante pour desservir les constructions et installations à implanter dans l'ensemble de la zone.

L'ouverture à l'urbanisation de la zone doit être menée en cohérence avec le PADD et les orientations d'aménagement et de programmation du PLU.

Les informations écrites ou graphiques contenues dans les orientations d'aménagement et de programmation définissent les principes avec lesquels les futures opérations devront être compatibles. Les dispositions du règlement viennent compléter ces principes et sont opposables à toute autorisation d'occuper ou d'utiliser le sol.

### THÉMATIQUE I - DESTINATION DES CONSTRUCTIONS, USAGES DES SOLS ET NATURES D'ACTIVITE

#### Article 1AUZ 1 - Destinations et sous-destinations

##### **1.1 Sont autorisées les destinations et les sous-destinations suivantes**

- Autres activités des secteurs secondaire ou tertiaire.
- Équipements d'intérêt collectif et services publics.
- Sous-destination « Artisanat et commerce de détail ».
- Sous-destination « Restauration ».
- Sous-destination « Commerce de gros ».
- Sous-destination « Activités de service où s'effectue l'accueil d'une clientèle ».

#### Article 1AUZ 2 - Interdiction et limitation de certains usages et affectations des sols, constructions et activités

##### **2.1 Sont interdits**

- Les destinations et sous-destinations non autorisées à l'article 1AUZ 1 et non autorisées sous conditions au présent article.
- L'ouverture ou l'extension de carrières et de mines.
- La création de dépôts de véhicules, de garages collectifs de caravanes.
- L'ouverture de terrains aménagés pour le camping, pour le stationnement de caravanes et de résidences mobiles de loisirs ainsi que les parcs résidentiels de loisirs.
- Le stationnement de caravanes quelle qu'en soit la durée.

## **2.2 Sont autorisées sous conditions**

- La création ou l'extension des ouvrages techniques indispensables au fonctionnement des réseaux existants d'utilité publique (visés au titre I du présent règlement, alinéa 7) sous réserve qu'ils ne compromettent pas la qualité et la cohérence de l'aménagement du secteur concerné.
- Les constructions et installations autorisées dans les zones ne le sont que dans le cadre de la réalisation d'une opération d'aménagement d'ensemble prenant en compte les orientations d'aménagement et de programmation et précisant les conditions d'urbanisation résultant des prescriptions figurant au présent règlement ainsi qu'aux documents graphiques du règlement.
- La loge de gardiennage destinée aux personnes dont la présence permanente est nécessaire pour assurer la surveillance ou le gardiennage des installations ou activités autorisées dans la zone et à condition :
  - qu'elle soit intégrée au bâtiment principal d'activité,
  - que sa surface de plancher ne dépasse pas 30 m<sup>2</sup>.

## **Article 1AUZ 3 – Mixité fonctionnelle et sociale**

*Non réglementé.*

# **THÉMATIQUE II - CARACTERISTIQUES URBAINE, ARCHITECTURALE, ENVIRONNEMENTALE ET PAYSAGERE**

## **Article 1AUZ 4 - Volumétrie et implantation des constructions**

*Non réglementé.*

## **Article 1AUZ 5 - Qualité urbaine, architecturale, environnementale et paysagère**

### **5.1 Aspect des constructions**

- Les constructions doivent s'intégrer à leur environnement. Le projet peut être refusé ou n'être accepté que sous réserve de l'observation de prescriptions spéciales si les constructions, par leur situation, leur architecture, leurs dimensions ou leur aspect extérieur sont de nature à porter atteinte au caractère ou à l'intérêt des lieux avoisinants, aux sites, aux paysages naturels ou urbains ainsi qu'à la conservation des perspectives monumentales.

### **5.2 Façades**

- L'emploi à nu de matériaux destinés à être recouverts (parpaings, briques creuses...) est interdit.

### **5.3 Performances énergétiques et environnementales**

- Les constructions privilégieront une conception et une consommation d'énergie, compatibles avec le concept de développement durable. L'emploi d'énergies renouvelables, économes et non polluantes sera privilégié.

## **Article 1AUZ 6 - Traitement environnemental et paysager des espaces non-bâti et abords des constructions**

### **6.1 Éléments de paysage à protéger**

- La suppression par coupe ou abattage d'un élément de paysage identifié au titre de l'article L.151-23 du Code de l'urbanisme :
  - o est soumise à déclaration préalable,
  - o pourra être refusée pour des raisons d'ordre historique, paysager, écologique,
  - o lorsqu'elle est autorisée, elle doit être compensée par la plantation d'un élément qui jouera un rôle écologique et paysager équivalent à celui supprimé.

## **Article 1AUZ 7 - Stationnement**

### **7.1 Règles relatives au stationnement des véhicules motorisés**

- Le stationnement des véhicules automobiles et des deux roues, correspondant aux besoins des constructions et installations, doit être assuré en dehors des voies publiques.
- Pour toute aire de stationnement de plus de 10 places, le coefficient d'imperméabilisation ne devra pas dépasser 70%.

### **7.2 Règles relatives au stationnement des vélos**

- Pour toute construction nouvelle à usage principal de bureaux, le stationnement devra représenter au minimum 3% de la surface de plancher.

## **THÉMATIQUE III - ÉQUIPEMENT ET RESEAUX**

## **Article 1AUZ 8 - Desserte par les voies publiques ou privées**

### **8.1 Voirie**

- Les dimensions, formes et caractéristiques techniques des voies publiques ou privées doivent être adaptées aux usages qu'elles supportent ou aux opérations qu'elles doivent desservir.
- Les voies doivent présenter des caractéristiques permettant de satisfaire aux exigences de la sécurité, de la défense contre l'incendie et de la protection civile.

### **8.2 Accès**

- Pour être constructible, un terrain doit avoir accès à une voie publique ou privée : soit directement, soit par l'intermédiaire d'un droit de passage acquis sur fonds voisin.
- Les accès doivent être adaptés à l'opération et aménagés de façon à apporter la moindre gêne à la circulation publique.
- Lorsque le terrain sur lequel l'opération est envisagée est desservi par plusieurs voies publiques ou privées, l'accès se fera sur la voie où la gêne ou le risque pour la circulation sera le moindre.
- Le positionnement des accès doit assurer la sécurité des usagers et leurs abords doivent être dégagés de façon à assurer la visibilité.



## **Article 1AUZ 9 - Desserte par les réseaux**

### **9.1 Alimentation en eau**

- Toute construction ou installation nouvelle qui requiert une alimentation en eau doit être desservie par une conduite de distribution d'eau potable de caractéristiques suffisantes et raccordée au réseau public d'adduction d'eau.

### **9.2 Electricité et téléphone**

- Les raccordements aux réseaux d'électricité et de téléphone devront obligatoirement être réalisés en souterrain à la charge du maître d'ouvrage.

### **9.3 Assainissement**

#### **9.3.1 Eaux usées**

- Dans les zones desservies par un assainissement collectif et sous réserve des dispositions de la législation relative aux installations classées, toute construction ou installation nouvelle doit évacuer ses eaux usées par des canalisations souterraines de caractéristiques suffisantes raccordées au réseau public d'assainissement.
- En l'absence du réseau d'assainissement collectif ou en cas de raccordement gravitaire impossible sans pompe de relevage, la mise en place d'un dispositif d'assainissement non collectif est admise. Les filières autonomes de traitement des eaux usées utilisant le sol comme milieu d'épuration et/ou de dispersion sont à privilégier. Les filières drainées avec rejet au milieu hydraulique superficiel pourront également être utilisées, après qu'une étude spécifique ait montré l'inaptitude du sol à assurer l'épuration des eaux usées pré-traitées et l'infiltration des eaux usées traitées.
- Pour certains effluents, un pré-traitement pourra être imposé.

#### **9.3.2 Eaux pluviales**

- Les aménagements réalisés sur le terrain doivent garantir l'écoulement des eaux pluviales directement sur le terrain d'assiette de la construction ou dans le réseau collecteur.
- En l'absence de réseau ou en cas de réseau insuffisant, les aménagements nécessaires au libre écoulement des eaux pluviales (et éventuellement ceux visant à la limitation des débits évacués de la propriété) sont à la charge exclusive du propriétaire qui doit réaliser des dispositifs adaptés à l'opération et au terrain.
- Dès sa conception, la mise en œuvre de solutions alternatives afin de limiter le débit des eaux de ruissellement est recommandée. L'infiltration des eaux, quand le sol le permet, est à privilégier (puisard, puits perdu...).
- Des dispositifs de récupération et de stockage des eaux pluviales sont recommandés.

### **9.4 Infrastructures et réseaux de communications électroniques**

- Dans les opérations d'aménagement de plus de 5 000 m<sup>2</sup>, la pose d'équipements haut et très haut débit (fourreaux, chambre mutualisée en limite du domaine public) devra être réalisée en réseau souterrain, à la charge du maître d'ouvrage, conformément aux dispositions de l'article L. 332-15 du code de l'urbanisme.

## **ANNEXE N°1**

# **Règles relatives aux places de stationnement**

## Règles relatives au calcul des places de stationnement pour les véhicules

Il convient de compter 25 m<sup>2</sup> pour une place de stationnement, y compris les voies de circulation, sauf pour les places réservées au stationnement des véhicules des personnes à mobilité réduite qui doivent être prévues conformément à la réglementation en vigueur (voir ci-dessous).

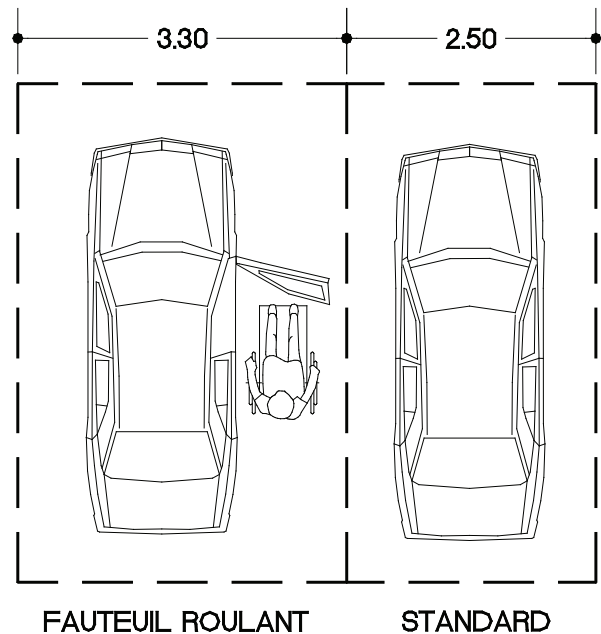
### INSTALLATIONS NEUVES OUVERTES AU PUBLIC

Un emplacement de stationnement est réputé aménagé lorsqu'il comporte une bande d'accès latérale :

- d'une largeur de 0,80m,
- libre de tout obstacle,
- protégée de la circulation,
- sans que la largeur totale de l'emplacement ne puisse être inférieure à 3,30m.

Les emplacements réservés sont signalisés.

Le nombre de places est de 1 par tranche de 50 places, ou fraction de 50 places.



### INSTALLATIONS EXISTANTES OUVERTES

#### AU PUBLIC

Le nombre de places à aménager sur le parc existant doit être déterminé en fonction de la ou des installations qu'il dessert, sans qu'un ratio fixe soit applicable.

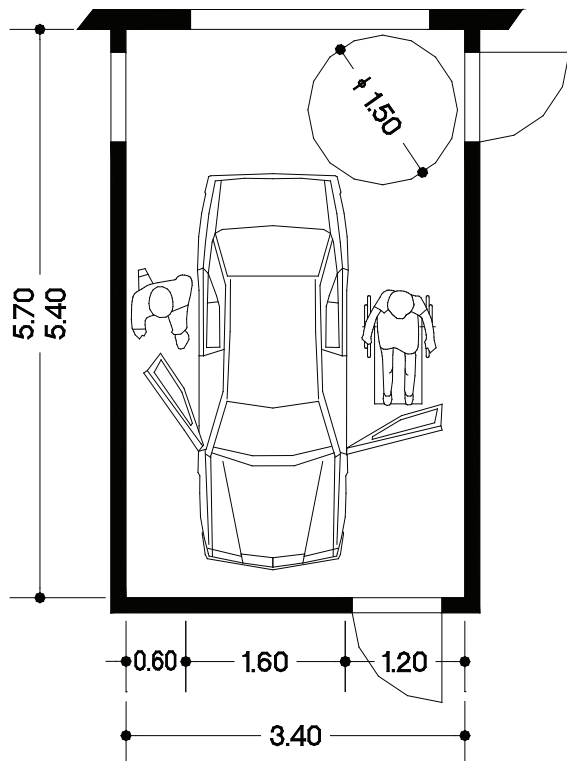
### BATIMENTS D'HABITATION COLLECTIFS

#### NEUFS

Le pourcentage minimum des places de stationnement d'automobiles destinées aux habitants et aux visiteurs, qui doivent être accessibles aux personnes handicapées, est fixé à 5%.

Ces places de stationnement à l'intérieur, sont dites adaptables, si après des travaux simples, elles peuvent satisfaire aux exigences suivantes :

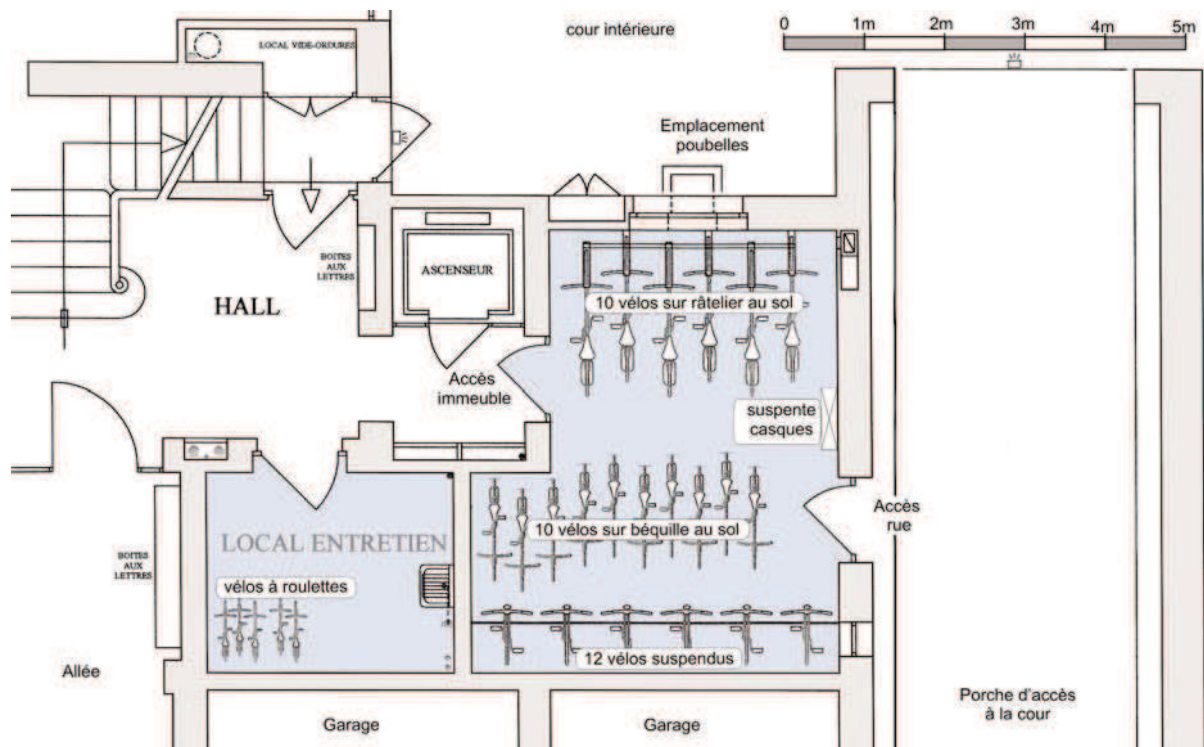
- La bande d'accès latérale prévue à côté des places de stationnement d'automobile aménagées, doit avoir une largeur d'au moins 0,80m sans que la largeur totale de l'emplacement ne puisse être inférieure à 3,30m.



## Règles relatives au calcul des places de stationnement pour les vélos

L'espace destiné au stationnement sécurisé des vélos prévu aux articles R 111-14-4 et R 111-14-5 du code de la construction et de l'habitation doit être couvert et éclairé, se situer de préférence au rez-de-chaussée du bâtiment ou à défaut au premier sous-sol et accessible facilement depuis le(s) point(s) d'entrée du bâtiment.

Cet espace peut être constitué de plusieurs emplacements.



## **ANNEXE N°2**

### **Liste des végétaux**